



6-1
30869.54

101
21961.60

12-35
14013.50

12-36
8962.52

12-38
7678.67

3
20685.61

2
2874.25

1
22157.52

A-3
1678.12

A-2
1426.28

A-1
1196.79

A3
2378.50

A2-7
248.73

A1-8
267.24

A0-7
267.30

A0-8
267.30

A0-7
267.30

A0-7
267.30

A0-7
267.30



面積計算書

地番; 3

小峰台2丁目3番地


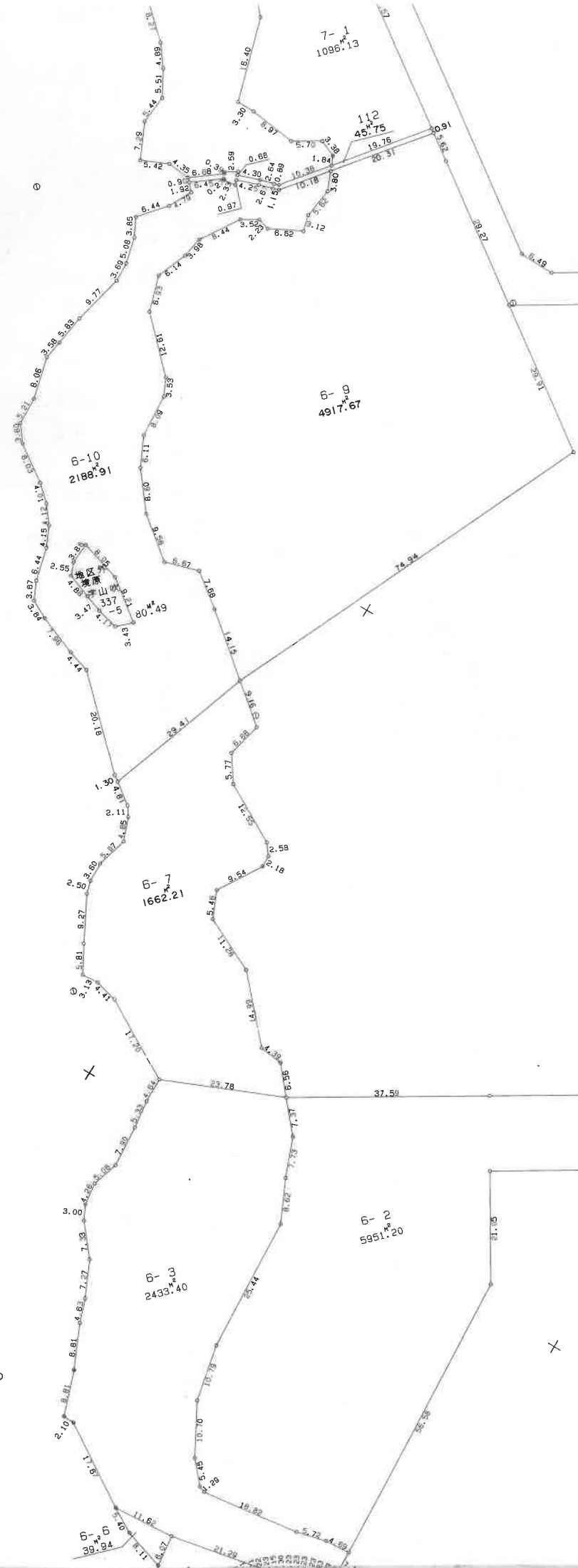
測点	X	Y	DX	DY	距離	方向角	キョウ角	倍横距	倍面積
50-074	-183051.625	-33882.962	-2.941	5.639	6.359	117-32-39	58-42-17	5.639	-16.584299
50-075	-183054.566	-33877.323	-14.133	2.043	14.279	171-46-28	234-13-49	13.321	-188.265693
50-076	-183068.699	-33875.280	-22.997	36.642	43.260	122-06-47	130-20-19	52.006	-1195.981982
50-077	-183091.696	-33838.638	-43.635	-9.406	44.637	192-09-53	250-03-06	79.242	-3457.724670
50-078	-183135.331	-33848.044	-2.981	-11.705	12.078	255-42-42	243-32-49	58.131	-173.288511
50-079	-183138.312	-33859.749	-0.899	0.027	0.899	178-16-47	102-34-05	46.453	-41.761247
50-080	-183139.211	-33859.722	-7.862	1.148	7.945	171-41-33	173-24-46	47.628	-374.451336
50-105	-183147.073	-33858.574	-2.447	0.118	2.449	177-14-21	185-32-48	48.894	-119.643618
50-106	-183149.520	-33858.456	-3.070	-0.295	3.084	185-29-20	188-14-59	48.717	-149.561190
50-107	-183152.590	-33858.751	-2.312	-0.786	2.441	198-46-35	193-17-15	47.636	-110.134432
50-108	-183154.902	-33859.537	-6.887	-4.223	8.078	211-30-57	192-44-22	42.627	-293.572149
50-109	-183161.789	-33863.760	-6.527	-4.689	8.036	215-41-37	184-10-40	33.715	-220.057805
50-110	-183168.316	-33868.449	-0.792	-0.422	0.897	208-03-00	172-21-23	28.604	-22.654368
50-111	-183169.108	-33868.871	-6.935	-1.005	7.007	188-14-45	160-11-45	27.177	-188.472495
50-112	-183176.043	-33869.876	-6.546	3.563	7.452	151-26-26	143-11-41	29.735	-194.645310
50-113	-183182.589	-33866.313	-10.078	8.776	13.363	138-57-01	167-30-35	42.074	-424.021772
50-114	-183192.667	-33857.537	-5.806	0.463	5.824	175-26-26	216-29-25	51.313	-297.923278
50-115	-183198.473	-33857.074	-9.768	6.966	11.997	144-30-20	149-03-54	58.742	-573.791856
50- 65	-183208.241	-33850.108	5.977	11.060	12.571	61-36-45	97-06-25	76.768	458.842336
50- 651	-183202.264	-33839.048	8.485	15.469	17.643	61-15-16	179-38-31	103.297	876.475045
50- 66	-183193.779	-33823.579	5.751	10.348	11.838	60-56-11	179-40-55	129.114	742.534614
50- 67	-183188.028	-33813.231	4.592	8.076	9.290	60-22-39	179-26-28	147.538	677.494496
50- 68	-183183.436	-33805.155	3.271	5.519	6.415	59-20-44	178-58-05	161.133	527.066043
50- 69	-183180.165	-33799.636	56.130	92.724	108.389	58-48-42	179-27-58	259.376	14558.774880

面積計算書

地番; 3

小峰台2丁目3番地

測点	X	Y	DX	DY	距離	方向角	キョウ角	倍横距	倍面積
50- 70	-183124.035	-33706.912	3.963	3.368	5.200	40-21-36	161-32-54	355.468	1408.719684
50- 71	-183120.072	-33703.544	126.530	-76.419	147.816	328-52-11	108-30-35	282.417	35734.223010
50-072	-182993.542	-33779.963	1.273	-4.838	5.002	284-44-31	135-52-20	201.160	256.076680
50-073	-182992.269	-33784.801	-59.356	-98.161	114.711	238-50-22	134-05-51	98.161	-5826.444316
合計					638.960		4680-00-00		41371.226461
								面積	20685.6132305
								坪数	6257.398002



12-13
25897.96

12-26
11053.44

6-1
3992.54

面積計算書

地番; 6-7

小峰台2丁目6-7番地


測点	X	Y	DX	DY	距離	方向角	キョウ角	倍横距	倍面積
0-31	-182833.637	-33685.578	4.232	5.024	6.568	49-53-08	72-23-23	5.024	21.261568
55-52	-182829.405	-33680.554	4.355	0.558	4.390	7-18-42	137-25-34	10.606	46.189130
55-51	-182825.050	-33679.996	10.054	11.124	14.993	47-53-40	220-34-58	22.288	224.083552
55-50	-182814.996	-33668.872	10.162	4.908	11.285	25-46-35	157-52-55	38.320	389.407840
55-49	-182804.834	-33663.964	2.124	5.034	5.464	67-07-17	221-20-42	48.262	102.508488
55-48	-182802.710	-33658.930	-5.088	8.079	9.547	122-11-59	235-04-42	61.375	-312.276000
55-47	-182807.798	-33650.851	0.008	2.189	2.188	89-48-51	147-36-52	71.643	0.573144
55-46	-182807.790	-33648.662	1.572	2.050	2.584	52-30-33	142-41-42	75.882	119.286504
55-45	-182806.218	-33646.612	10.927	6.178	12.552	29-29-09	156-58-36	84.110	919.069970
55-44	-182795.291	-33640.434	3.235	4.789	5.779	55-57-26	206-28-17	95.077	307.574095
55-43	-182792.056	-33635.645	-1.598	6.495	6.688	103-49-30	227-52-04	106.361	-169.964878
55-42	-182793.654	-33629.150	7.063	5.846	9.168	39-36-42	115-47-12	118.702	838.392226
55-110	-182786.591	-33623.304	9.983	-27.673	29.418	289-50-09	70-13-27	96.875	967.103125
55-111	-182776.608	-33650.977	-3.863	-2.877	4.816	216-40-43	106-50-34	66.325	-256.213475
0-052	-182780.471	-33653.854	-1.185	-1.757	2.119	236-00-09	199-19-26	61.691	-73.103835
0-051	-182781.656	-33655.611	-1.581	-4.377	4.653	250-08-24	194-08-15	55.557	-87.835617
0-050	-182783.237	-33659.988	1.600	-5.752	5.970	285-32-41	215-24-17	45.428	72.684800
5156	-182781.637	-33665.740	-0.082	-3.605	3.605	268-41-49	163-09-08	36.071	-2.957822
5155	-182781.719	-33669.345	-0.663	-2.414	2.503	254-38-33	165-56-44	30.052	-19.924476
0-049	-182782.382	-33671.759	-4.239	-8.250	9.275	242-48-18	168-09-45	19.388	-82.185732
5154	-182786.621	-33680.009	-2.782	-5.106	5.814	241-24-59	178-36-41	6.032	-16.781024
0-048	-182789.403	-33685.115	-3.129	0.252	3.139	175-23-44	113-58-45	1.178	-3.685962
0-047	-182792.532	-33684.863	-4.255	-1.176	4.414	195-26-59	200-03-15	0.254	-1.080770
0-046	-182796.787	-33686.039	-14.878	-8.642	17.205	210-09-02	194-42-03	-9.564	142.293192

面積計算書

地番; 6- 7 小峰台2丁目6-7番地

測点	X	Y	DX	DY	距離	方向角	キョウ角	倍横距	倍面積
0-045	-182811.665	-33694.681	-21.972	9.103	23.783	157-29-45	127-20-43	-9.103	200.011116
合計					207.920		4140-00-00		3324.429159
								面積	1662.2145795
								坪数	502.819910

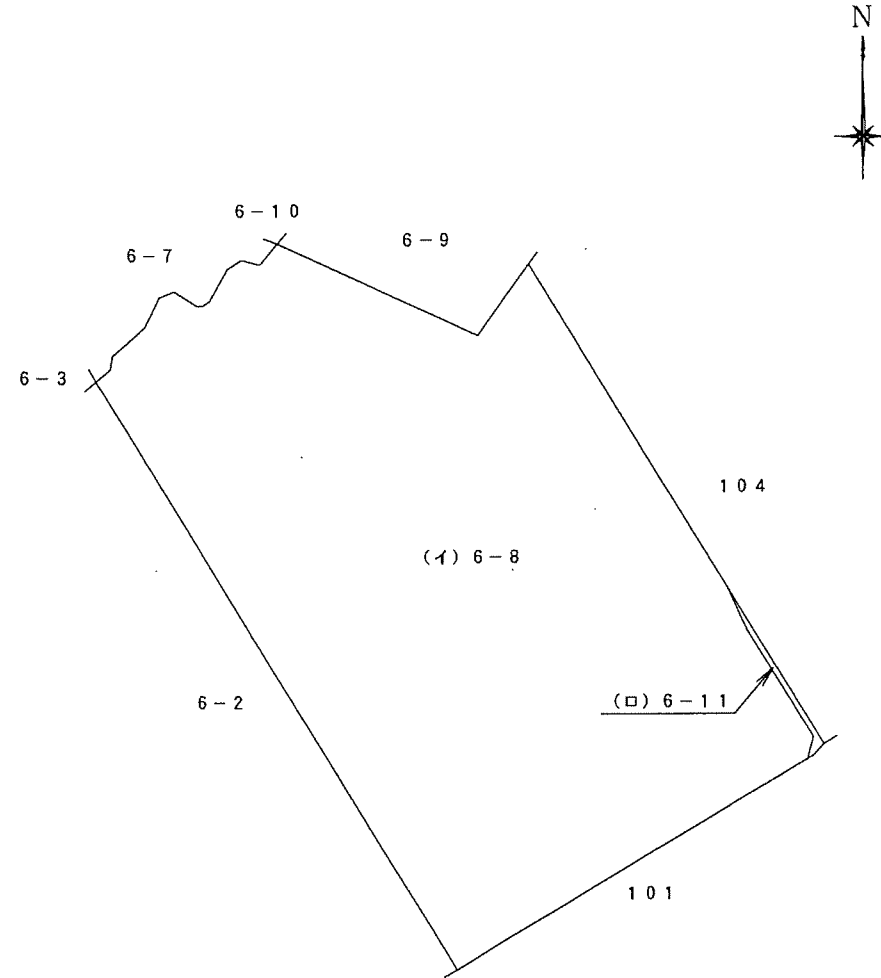
65535



地番	6-8 (口) 6-11	土地所在	橋本市 小峰台二丁目
		地積測量	

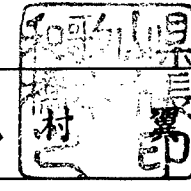


M 6-8. S - 平成 15 年 9 月 19 日登記

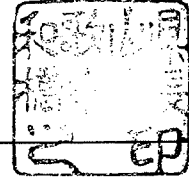


作製者 橋本市 建設課
永田芳文 (平成15年9月5日作製)

縮尺 1/2500
嘱託者 橋本市長 北村



65536



地番	(口) 6-8	土地所在 地積測量
土地の所在	橋本市 小峰台 二丁目	



M68.5-

平成15年9月19日登記

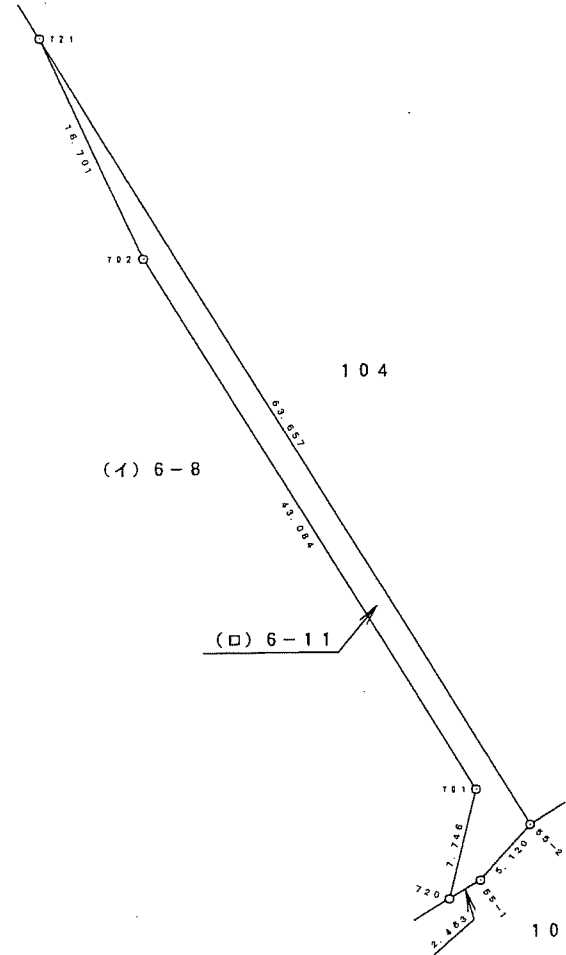
2/2



座標求積表

地番	(口) 6-11			
点名	標識	X	Y	辺長
720	(合成樹旗杭)	-182617.984	-33704.887	
701	(合成樹旗杭)	-182610.464	-33703.029	7.746
702	(合成樹旗杭)	-182573.581	-33725.299	43.084
721	(合成樹旗杭)	-182558.400	-33732.262	16.701
55-2	(合成樹旗杭)	-182612.896	-33699.362	63.657
55-1	(合成樹旗杭)	-182616.711	-33702.778	5.120
720	(合成樹旗杭)	-182617.984	-33704.887	2.463
		倍面積	236.880336	
		面積	118.4401680	
		地積	118.44	m ²
公簿	33191.51			
総計	118.4401680			
残地	33073.0698320			
地積	(イ) 6-8	33073.06 m ²		

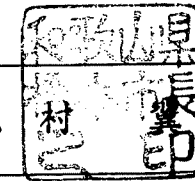
*使用機種名 JEC GEO STATION システム
 *公式 $A = 1/2 \sum (X_2 - X_1)(Y_1 + Y_2)$
 *測量年月日 平成15年7月23日
 *旧測地系
 *世界測地系 (ParVer. 2.1.0)




作製者 橋本市建設課 永田芳文 (平成15年9月5日作製)

縮尺 1/500

嘱託者 橋本市長 北村



被代位者 橋本市 建設課 主任 橋本 隆夫



小峰台2丁目6-8番地

地番; 6- 8

面積計算書

測点	X	Y	DX	DY	距離	方向角	キョウ角	倍横距	倍面積
55- 3	-182793.676	-33537.871	-24.335	-17.396	29.913	215-33-32	66-40-44	-17.396	423.331660
55-100	-182818.011	-33555.267	31.420	-68.037	74.942	294-47-16	259-13-44	-102.829	-3230.887180
55-110	-182786.591	-33623.304	-7.063	-5.846	9.168	219-36-42	104-49-26	-176.712	1248.116856
55- 42	-182793.654	-33629.150	1.598	-6.495	6.688	283-49-30	244-12-48	-189.053	-302.106694
55- 43	-182792.056	-33635.645	-3.235	-4.789	5.779	235-57-26	132-07-56	-200.337	648.090195
55- 44	-182795.291	-33640.434	-10.927	-6.178	12.552	209-29-09	153-31-43	-211.304	2308.918808
55- 45	-182806.218	-33646.612	-1.572	-2.050	2.584	232-30-33	203-01-24	-219.532	345.104304
55- 46	-182807.790	-33648.662	-0.008	-2.189	2.188	269-48-51	217-18-18	-223.771	1.790168
55- 47	-182807.798	-33650.851	5.088	-8.079	9.547	302-11-59	212-23-08	-234.039	-1190.790432
55- 48	-182802.710	-33658.930	-2.124	-5.034	5.464	247-07-17	124-55-18	-247.152	524.950848
55- 49	-182804.834	-33663.964	-10.162	-4.908	11.285	205-46-35	138-39-18	-257.094	2612.589228
55- 50	-182814.996	-33668.872	-10.054	-11.124	14.993	227-53-40	202-07-05	-273.126	2746.008804
55- 51	-182825.050	-33679.996	-4.355	-0.558	4.390	187-18-42	139-25-02	-284.808	1240.338840
55- 52	-182829.405	-33680.554	-4.232	-5.024	6.568	229-53-08	222-34-26	-290.390	1228.930480
0- 31	-182833.637	-33685.578	-32.179	19.431	37.590	148-52-29	98-59-21	-275.983	8880.856957
0- 35	-182865.816	-33666.147	-171.207	103.384	200.000	148-52-27	179-59-58	-153.168	26223.433776
0- 28	-183037.023	-33562.763	9.826	16.228	18.970	58-48-19	89-55-52	-33.556	-329.721256
70- 1	-183027.197	-33546.535	63.694	105.471	123.211	58-52-20	180-04-01	88.143	5614.180242
55- 1	-182963.503	-33441.064	3.815	3.416	5.120	41-50-30	162-58-10	197.030	751.669450
55- 2	-182959.688	-33437.648	166.012	-100.223	193.919	328-52-48	107-02-18	100.223	16638.220676
合計					774.871		3240-00-00		66383.025730
								面積	33191.512865
								坪数	10040.432641